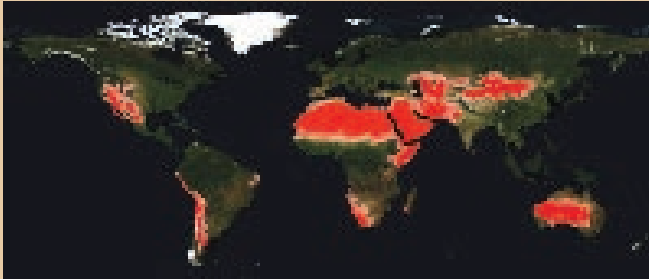


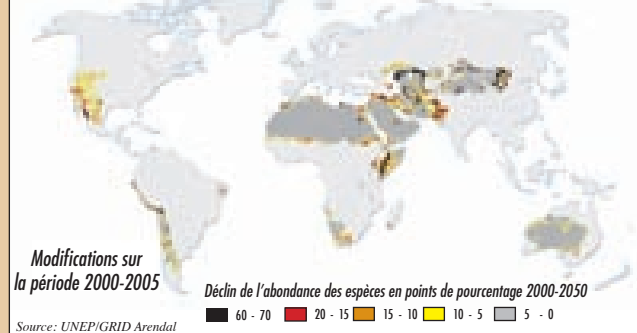
# UN APERÇU : Déserts et terres arides



Source: NASA

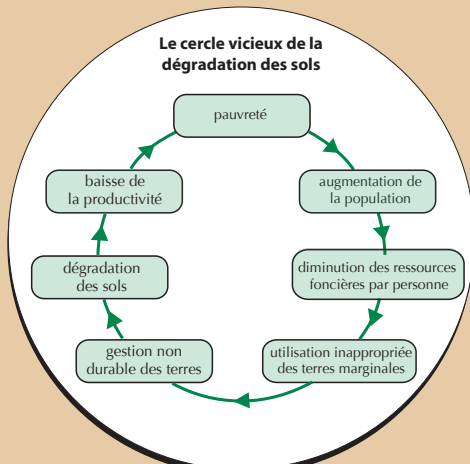
Le biome du désert est défini par la combinaison de trois critères : aridité, couverture végétale et caractéristiques éco-régionales (voir la carte ci-dessus). L'intensité du rouge indique la congruence de ces trois critères : les zones en rouge intense correspondent aux régions où les trois critères coïncident, celles de couleur intermédiaire mettent en évidence les régions où deux critères coïncident, et celles en rouge pâle indiquent les régions où un seul des critères est présent.

## Appauvrissement de la diversité biologique



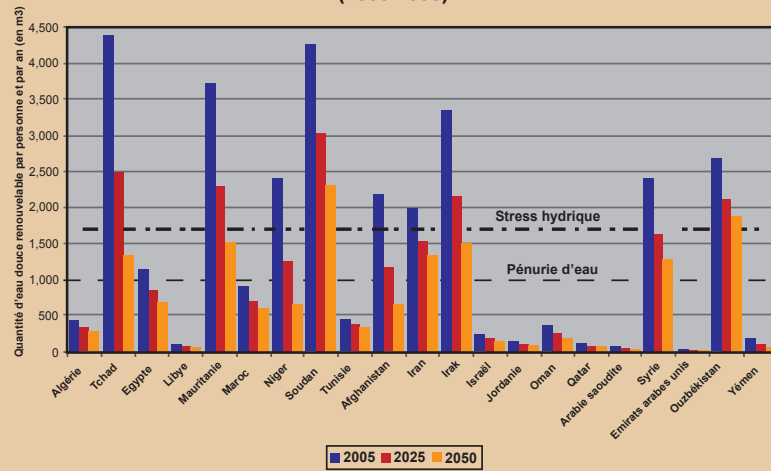
Source: UNEP/GRID Arendal

## Le cercle vicieux de la dégradation des sols



Source: FAO

## Disponibilité de l'eau douce renouvelable dans les pays désertiques (2005-2050)



Source: Gleick, 2006, and United Nations Population Division 2005.